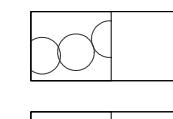
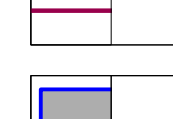
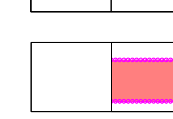
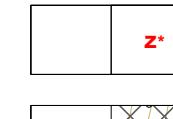





LEGENDA

-  SPRÁVNÍ HRANICE OBCE - ŘEŠENÉ ÚZEMÍ
-  KATASTRÁLNÍ HRANICE
-  ZASTAVĚNÉ ÚZEMÍ
-  ZASTAVITELNÉ PLOCHY
-  OZNAČENÍ PLOCHY ZMĚN
-  KORIDOR D110
-  PODMÍNKOU PRO ROZHODOVÁNÍ O ZMĚNĚ VYUŽITÍ ÚZEMÍ JE ÚZEMNÍ STUDIE

ZÁZNAM O ÚČINNOSTI

ODMĚNĚNÍ SPRÁVNÍHO ORGÁNU, KTERÝ ÚZEMNÍ PLÁN VYDAL: ZASTUPITELSTVO OBCE TICHONICE
 DATUM VYDÁNÍ ÚKONKY: _____

JMÉNO A PRŮBĚH, FUNKCE A PODPIS OPRÁVNĚNÉ OSOBY PORUČOVATELE, OTISK ÚŘEDNÍHO RAZÍTKA: _____

Jaroslav Váňk
 JAROSLAV VÁŇK, STAROSTA

OTISK AUTORIZOVANÉHO RAZÍTKA: _____

DOUMENTACE:

**ÚPLNĚ ZNĚNÍ ÚZEMNÍHO PLÁNU
 PO ZMĚNĚ Č.1**

VYPRÁVIL: ZÁKLADNÍ ČLENĚNÍ

ZPRACOVATEL:
 Ing. Lenka Čárová
 Osvobození 1695
 393 01 Přebíslav
 IČO: 73559539
 ČKA: 3858

POPIS: _____

DATUM: 03/2018

MĚŘÍTKO: 1 : 5 000