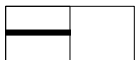
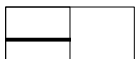


LEGENDA

PLOCHY STABILIZOVANÉ PLOCHY ZMĚN V ÚZEMÍ




SPRÁVNÍ HRANICE OBCE - ŘEŠENÉ ÚZEMÍ



ZASTAVĚNÉ ÚZEMÍ



ZASTAVITELNÉ PLOCHY



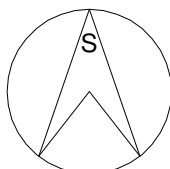
KORIDOR D110



DÁLNIČE D1



OP NRBK



ZÁZNAM O ÚČINNOSTI

VYDALO:	ZASTUPITELSTVO OBCE TICHONICE
NABYTÍ ÚČINNOSTI:	25.3.2015
POŘIZOVATEL:	OBECNÍ ÚŘAD TICHONICE
JMÉNO A PŘÍJMENÍ, FUNKCE A PODPIS OPRAVNĚNÉ ÚŘEDNÍ OSOBY POŘIZOVATELE, OTISK ÚŘEDNÍHO RAZÍTKA:	
<p>v.r. Jaroslav Vaník JAROSLAV VANÍK, STAROSTA</p>	

OTISK AUTORIZAČNÍHO RAZÍTKA:	DOKUMENTACE:	
	ODŮVODNĚNÍ ÚZEMNÍHO PLÁNU TICHONICE	
	VÝKRES:	
	ŠIRŠÍ VZTAHY	
	ZPRACOVATEL:	
	Ing. Lenka Nováková Osvobození 1695 393 01 Pelhřimov IČO:73559539 ČKA: 3858	
PODPIS:	DATUM:	MĚŘÍTKO:
	03/2015	1 : 100 000